

Финанс федерального государственного бюджетного учреждения "Федеральная кадастровая палата Федеральной службы государственной регистрации, кадастра и картографии" по Ленинградской области

(полное наименование органа кадастрового учета)


КАДАСТРОВЫЙ ПАСПОРТ ЗЕМЕЛЬНОГО УЧАСТКА

"14" февраля 2014 г. № 47/201/14-67528

КП.1

1	Кадастровый номер: 47:07:0404005:136	2	Лист № 1	3	Всего листов: 4
4	Номер кадастрового квартала: 47:07:0404005				
Общие сведения					
5	Пределы земельного участка: 47:07:0404005:134	6	Дата внесения номера в государственный кадастр недвижимости: 14.02.2014		
7	_____				
8	Местоположение: Ленинградская область, Всеволожский муниципальный район, уч. Скотное II				
9	Категория земель: Земли населенных пунктов				
10	Разрешенное использование: для малометражного жилищного строительства				
11	Площадь: 22278 +/- 52 кв. м				
12	Кадастровая стоимость (руб.): 12028560.54				
13	Сведения о правах: _____				
14	Особые отметки: _____				
15	Сведения о природных объектах: _____				
	Дополнительные сведения для регистрации прав на образованные земельные участки				
	16.1	Номера образованных участков: 47:07:0404005:135, 47:07:0404005:136, 47:07:0404005:137, 47:07:0404005:138, 47:07:0404005:139, 47:07:0404005:140, 47:07:0404005:141			
	16.2	Номер участка, преобразованного в результате выдела: _____			
	16.3	Номера участков, подлежащих снятию с кадастрового учета: 47:07:0404005:134			
	16.4	Характер сведений государственного кадастра недвижимости (статус записи о земельном участке): Сведения о земельном участке носят временный характер. Дата истечения срока действия временного характера - 15.02.2019.			

Инженер I категории
(наименование должности)

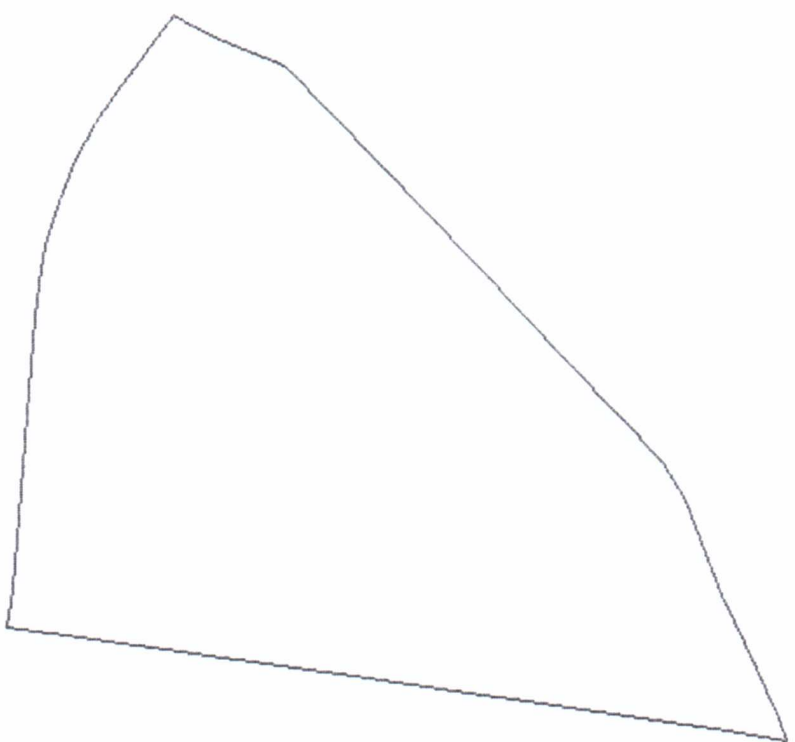


В. А. Садикова
(инициалы, фамилия)

КАДАСТРОВЫЙ ПАСПОРТ ЗЕМЕЛЬНОГО УЧАСТКА


"14" февраля 2014 г. № 47/201/14-67528

КП.2

1	Кадастровый номер: 47:07:0404005:136 План (чертеж, схема) земельного участка	2	Лист № 2	3	Всего листов: 4
4					
5	Масштаб 1:2000			Условные знаки: —	

инженер I категории
(наименование должности)

В. А. Садикова
(инициалы, фамилия)



М.П.


(подпись)

КАДАСТРОВЫЙ ПАСПОРТ ЗЕМЕЛЬНОГО УЧАСТКА
 "14" февраля 2014 г. № 47/201/14-67528

КП.3

1		Кадастровый номер: <u>47-07-0404005-136</u>		2	Лист № <u>3</u>	3	Всего листов: <u>4</u>
Сведения о частях земельного участка и обременениях							
4	Номер л/п	Учетный номер части	Площадь (м ²)	Характеристика части		Лица, в пользу которых установлены обременения	
	1	2	3	4		5	
	1	1	4142	иные ограничения (обременения) прав			

инженер I категории
 (наименование должности)



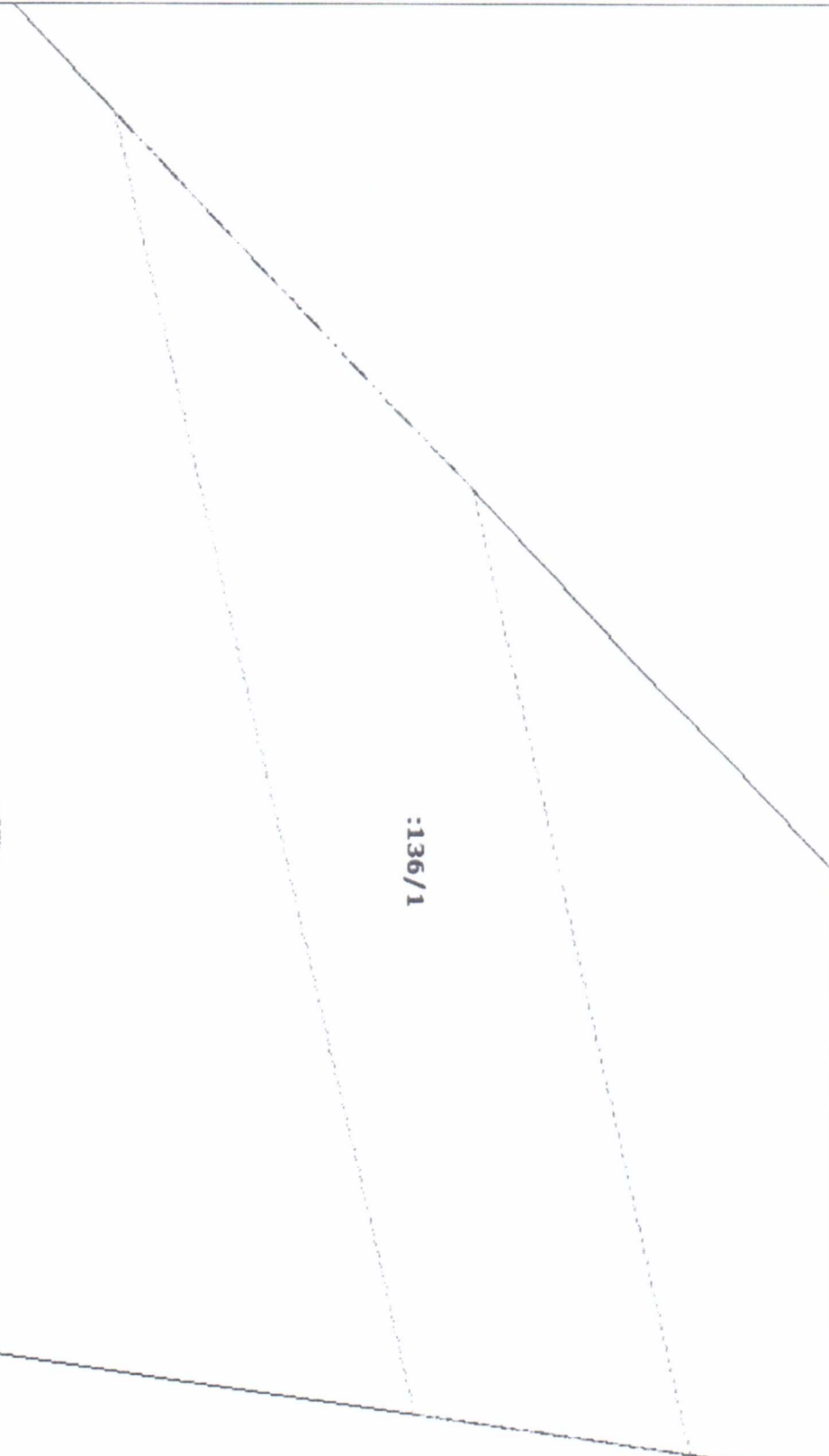
М.П.

(подпись)


В. А. Садикова
 (инициалы, фамилию)

КАДАСТРОВЫЙ ПАСПОРТ ЗЕМЕЛЬНОГО УЧАСТКА
"14" февраля 2014 г. № 47/201/14-67528

КП.4

1	Кадастровый номер: 47:07:0404005:136	2	Лист № 4	3	Всего листов: 4
План (чертеж, схема) части земельного участка					
Учетный номер части: 47:07:0404005:136/1					
4					
5	Масштаб 1:800				

инженер I категории
(наименование должности)



М.П.

(подпись)

В. А. Садикова
(инициалы, фамилия)